



Fietsen door bos en Binnenveld

Een fietsroute van de IVN Veenendaal-Rhenen

Start- en eindpunten

- 'Bosrestaurant Overberg', voorheen 'De Holle Boom', Dwarsweg 63a, 3959 AE Overberg.
Route beginnen bij KNP 20.
- Restaurant '3 Zussen', Kerkewijk 115, 3911 SC Rhenen, bij KNP 85.
Route beginnen bij KNP 85.

Afstand

De route is 30 km lang.

Samenvatting

Deze route volgt voor een groot deel de fietsknooppunten. De tocht leidt u door het zuidoostelijke deel van de Utrechtse Heuvelrug en voor een kleiner deel door een stukje van de Gelderse Vallei. U moet rekening houden met een aantal stijgende en dalende gedeelten.

Kaartje en gpx-route

Op de website <https://www.ivn.nl/afdeling/veenendaal-rhenen> kunt u zowel deze tocht als de bijbehorende gpx-route downloaden. Ook de overige wandel- en fietstochten met bijbehorende gpx-routes kunt u hier vinden. Op de laatste pagina van deze beschrijving bevinden zich twee overzichtskaartjes

Overige informatie

- De fietsknooppunten moeten in de aangegeven volgorde worden gereden. Indien tussen twee knooppunten van de route wordt afgeweken, staat dat vermeld in de routebeschrijving.
- U volgt de routes op eigen risico.
- Voor alle zekerheid: controleer uzelf na afloop op "teken".

Verzoek


We stellen het erg op prijs indien u opmerkingen over de route wilt sturen naar natuurpaden@ivnveenendaal-rhenen.nl.


IVN wenst u een prettige fietstocht!


Legenda

RA	=	rechtsaf	RD	=	rechtdoor
RI	=	richting	KNP	=	knooppunt
LA	=	linksaf	PDS	=	ANWB paddenstoel

Start van de route vanaf 'Bosrestaurant Overberg'

20	
47	
44	
43	
	<p>U rijdt hier door een gebied wat een buffer vormt tussen de bebouwing van Veenendaal en de natuur van de Utrechtse Heuvelrug. Wanneer dit gebied vol gebouwd zou worden, zou de overgang tussen bebouwing en natuur abrupt verlopen, wat ten koste zou gaan van flora en fauna aan de rand van de Heuvelrug. Het is daarom belangrijk dat dit gebied een bestemming houdt die rust waarborgt.</p> 
85	<p>U rijdt door het landgoed Prattenburg. Het terrein is in particulier bezit en sinds 1992 is het landgoed opengesteld voor het publiek. Het heeft vooral door de vele hoogteverschillen veel interessante wandelmogelijkheden te bieden. De bosuil is, net als vele andere vogelsoorten, een vaste bewoner van het landgoed.</p>
39	
	<p>Na bijna 1 km ziet u rechts de zandafgraving Kwintelooijen tussen de bomen door. Dit gebied is nu een domein voor dagrecreatie.</p>
38	
34	<p>Volg vanaf hier de routebeschrijving hieronder tot KNP 40.</p>
	<p>U komt nu in een open gebied tussen Veenendaal, Rhenen, Wageningen en Ede, het Binnenveld genaamd. De maïsvelden duiden vaak op rijkelijke bemesting. Maïs kan namelijk overbemest worden zonder dat het gewas er schade van ondervindt. De overbemesting kan de lucht en bodem verontreinigen, maar kan ook een bedreiging zijn voor de kwaliteit van het grondwater.</p>
	<p><i>Op eerste kruising RA, Weteringsteeg</i></p>
	<p>De naam van het gebied hier is De Kampen. Er bevinden zich hier veel bosjes en houtsingels. Kleine vogels verplaatsen zich van bosje naar bosje, ze durven niet over open vlakten te vliegen. Hier is sprake van "wegen voor de natuur". Bovendien bieden deze bomengroepen mooie schuilplaatsen voor allerlei dieren die pas in schemer of donker op stap gaan: reeën, egels, vossen, vleermuizen en vele insecten.</p>
	<p><i>Eerste verharde weg RA, Snijdersteeg.</i></p>

	<p>De teelt van laanbomen heeft zich de laatste jaren sterk uitgebreid in het Binnenveld. Het gebied wordt gebruikt door boomtelers uit de Betuwe. Degenen die het Binnenveld open willen houden of (opnieuw) open willen maken, zien de ontwikkeling van de boomteelt met lede ogen aan. Ook het rijkelijke gebruik van gewasbeschermingsmiddelen is een doorn in het oog van de beschermers van het Binnenveld.</p> <p>Door de moderne landbouw hebben weidevogels zoals kievit, grutto en scholekster het erg moeilijk. Binnen IVN Veenendaal-Rhenen is een werkgroep opgericht om in deze weidevelden de weidevogels te beschermen. Zij zoeken contact met de boeren en treffen in overleg maatregelen om de nesten te behouden, bijvoorbeeld tijdens het gieren en maaien. Ondertussen wordt zo al ruim 600 hectare beschermd.</p>
	<i>Op T-splitsing LA RI KNP 30, Cuneraweg.</i>
30	<i>Cuneraweg volgen door het dorp heen tot u net buiten het dorp bij een voorrangsweg komt. Dan RA, Boslandweg.</i>
	Links een fraai uitzicht op de noordelijke flank van de Laarsenberg. Even verderop staat een picknickbank met informatie over het landschap.
	<i>Eerste weg RA, Bergweg.</i>
	<i>Op T-splitsing LA, spoorweg en voorrangsweg oversteken.</i>
	<p>Na huisnummer 26 krijgt u een schitterend uitzicht over de Gelderse Vallei. Hier is ook te zien hoe een asfaltweg een houtwal, dus een verbindingsweg voor de natuur doorsnijdt.</p>
	
	<i>Bergweg volgen, desgewenst verderop over de ventweg.</i>
	<i>Aan het einde van de Bergweg de voorrangsweg oversteken. Op fietspad RA en vervolgens gelijk LA, de Autoweg op</i>
	<i>Op zessprong, exact bij de ingang van de parkeerplaats, fietspad schuin links nemen (Reumersweg).</i>
	<p>Een klein stukje rechts van de zessprong bevindt zich een watertje dat "De Leemkuil" genoemd wordt. Eind maart trekken vele padden, die overwinteren in het bos, naar hun geboortewater om daar voor de voortplanting te zorgen. Padden hebben daar geen wegen voor nodig, zij gaan gewoon recht op het water af.</p> <p>Een probleem ontstaat er wel als alle routes geblokkeerd zijn doordat er bijvoorbeeld in de loop van het vorige jaar een hek geplaatst is, zoals in onze omgeving op verschillende plaatsen is gebeurd. Om ze in dat geval een handje te helpen graven vrijwilligers wel emmers aan de buitenkant van het hek in de grond. De emmers worden dagelijks aan de andere kant van het hek gelegd. Ook autowegen vormen een voor vele padden dodelijke barrière. Gelukkig worden tegenwoordig dit soort wegen mogelijk 's avonds afgesloten of van een lage omheining voorzien.</p>

	<i>Vlak voor verharde weg LA (fietspad volgen), einde fietspad RA, voorrangsweg oversteken en Defensieweg inrijden.</i>
40	Volg vanaf hier de routebeschrijving hieronder tot KNP 42.
	<i>Bij KNP 40 weg de voorrangsweg oversteken, LA door het klaphek. Dit lemen pad - Let de Stigterpad - geheel over 1,3 km vervolgen.</i>
	<p>Let de Stigter werd na haar politieke loopbaan voorzitter van Nationaal Park Utrechtse Heuvelrug. Bij haar afscheid (2005) werd dit fietspad van Rhenen naar Driebergen naar haar vernoemd.</p> 
	<i>Na einde lemen pad op kleine parkeerplaats RA fietspad oprijden en iets verder RI KNP 42. Dit fietspad tot PDS 22820/001 blijven volgen.</i>
	Waar het fietspad vlak naast een zandweg loopt, zien we rechts enkele grafheuvels met een informatiepaal.
42	Volg vanaf hier de routebeschrijving hieronder tot KNP 20.
	<i>Bij PDS 22828/001 LA, RI Overberg, Scherpenzeel (Prinseveld). KNP 43 dus niet vervolgen. Nog 2,3 km tot het Bosrestaurant in Overberg.</i>
	<i>Bij PDS 22829 RI Overberg verharde fietspad blijven volgen, RI KNP 20.</i>
20	<i>Waar het verharde pad met een bocht naar links afbuigt gaat u rechtdoor over het fietspad (dus niet RI KNP 20), tot het Bosrestaurant.</i>
	Indien u bij Restaurant '3 Zussen' bent gestart vervolgt u de routebeschrijving vanaf KNP 20

We hopen dat u een fijne fietstocht heeft gehad en nodigen u uit om ook andere natuurpaden en fietstochten van IVN Veenendaal-Rhenen te verkennen.

Op de website: <https://www.ivn.nl/afdeling/veenendaal-rhenen> kunt u de routebeschrijvingen met de gps-routes downloaden.

<p>Natuurpaden</p> <ul style="list-style-type: none"> • Prattenburg • Elsterberg • Grebbeberg • Bosrestaurant Overberg • Egelmeer • Plantage Willem III • Pr8ige Heuvelrug Prattenburg • Pr8ige Heuvelrug Kwinteloijen-Plantage 	<p>Fietstochten</p> <ul style="list-style-type: none"> • Door bos en Binnenveld • Fietsen langs forten • Veerpontroute • Grote graanmolens en groene grenzen
--	---

Via de website <https://www.ivn.nl/> kunt u gratis de route-app voor uw telefoon downloaden met ivn-routes.

Voor opmerkingen over de route: natuurpaden@ivnveenendaal-rhenen.nl.

Routekaart Door bos en Binnenveld

