BROEDVOGELONDERZOEK POLVO EN OMGEVING

Riethoven (Gemeente Bergeijk)

Vogelwerkgroep IVN Bergeijk/Eersel

BROEDVOGELONDERZOEK POLVO EN OMGEVING

Het gebied Polvo en omgeving is nog nooit eerder op broedvogels onderzocht. In het voorjaar van 2015 heeft de gemeente Bergeijk gevraagd om het gebied te inventariseren op met name de broedvogels.

Aan dit onderzoek hebben de navolgende personen hun medewerking verleend.

- Paul Brom
- Francien Hebing
- Fred van Hoof
- Ton Laans
- Hans van Nunen
- Koos Slenders
- Frans Tops

1 Werkwijze

Voor dit onderzoek is de B.M.P. methode gebruikt. Dit is een uitgebreide territorium kartering volgens de handleiding: SOVON BROEDVOGEL MONITORING PROJECT (eerste druk 2011). Als belangrijkste territorium indicerende waarneming kunnen zang en balts worden genoemd. Het is een goed te belopen gebied dat op wegen en paden voor iedereen toegankelijk is. Er is een avond bezoek geweest ten behoeve van de kartering van de Bosuil. Als hulpmiddel voor het vaststellen van deze territoria werd het geluid van de Bosuil afgespeeld met behulp van een cd-speler.

1.1 Bezoek data en tijden

1. 12 mrt. 19.30 u – 20.30 u (Bosuil telling).
2. 30 mrt 06.30 u - 07.45 u
3. 13 apr 06.30 u – 07.45 u
4. 23 apr. 06.00 u – 07.30 u
5. 7 mei 06.00 u - 07.30 u
6. 18 mei 05.45 u - 07.15 u
7. 1 jun. 05.30 u - 06.45 u

Namens de vogelwerkgroep van het I.V.N. Bergeijk/Eersel

Oktober 2015

2 Gebiedsbeschrijving

2.1 Ligging

Het geïnventariseerd gebied bevindt zich in het zuidoosten van Noord-Brabant in de gemeente Bergeijk. Het gebied is gelegen in de atlasblokken 51-54 en 57-14 en in de kilometerhokken respectievelijk 52 en 12. De oppervlakte van het geïnventariseerde gebied bedraagt ca. 10 ha. Het gebied maakt onderdeel uit van het westelijk gelegen gebied de Einderheide. In het oosten en zuiden wordt het gebied begrenst door respectievelijk Keersopperdreef en Molenstraat. In het noorden wordt het gebied begrenst door akkers.

2.2 Vegetatie

Het gebied is vrij eentonig met grove den aangeplant, alleen aan de noord en zuidzijde staan stroken met oud loofhout. Ook is er in het noordwesten een perceel met loofhout, waaronder essen en berken. Dan is er ook nog midden in het gebied een open plek waar enkele loofbomen tot ontwikkeling zijn gekomen.

3 Territoria

3.1 Aantal vastgestelde territoria

Kaart	Soort	Aantal	Kaart	Soort	Aantal
1	Buizerd	1	18	Tjiftjaf	19
2	Bosuil	1	19	Fitis	6
3	Holeduif	1	20	Goudhaantje	21
4	Houtduif	8	21	Staartmees	2
5	Zwarte Specht	1	22	Matkop	1
6	Grote Bonte Specht	9	23	Kuifmees	9
7	Boomleeuwerik	1	24	Zwarte Mees	3
8	Boompieper	2	25	Pimpelmees	7
9	Winterkoning	25	26	Koolmees	28
10	Heggemus	1	27	Boomklever	5
11	Roodborst	33	28	Boomkruiper	8
12	Merel	17	29	Gaai	2
13	Zanglijster	2	30	Zwarte Kraai	3
14	Grote Lijster	1	31	Spreeuw	1
15	Grasmus	1	32	Vink	35
16	Zwartkop	11	33	Groenling	2
17	Fluiter	1	34	Geelgors	1

In totaal zijn 269 territoria vastgesteld. Op 34 soortkaarten zijn deze territoria aangegeven.

Kaart 1
Buizerd 1x

Kaart 2
Bosuil 1x

Kaart 3
Holeduif 1x

Kaart 4
Houtduif 8x

Kaart 5
Zwarte Specht 1x

Kaart 6
Grote Bonte Specht 9x

Kaart 7
Boomleeuwerik 1x

Kaart 8
Boompieper 2x

Kaart 9
Winterkoning 25x

Kaart 10
Heggemus 1x

Kaart 11
Roodborst 33x

Kaart 12
Merel 17 x

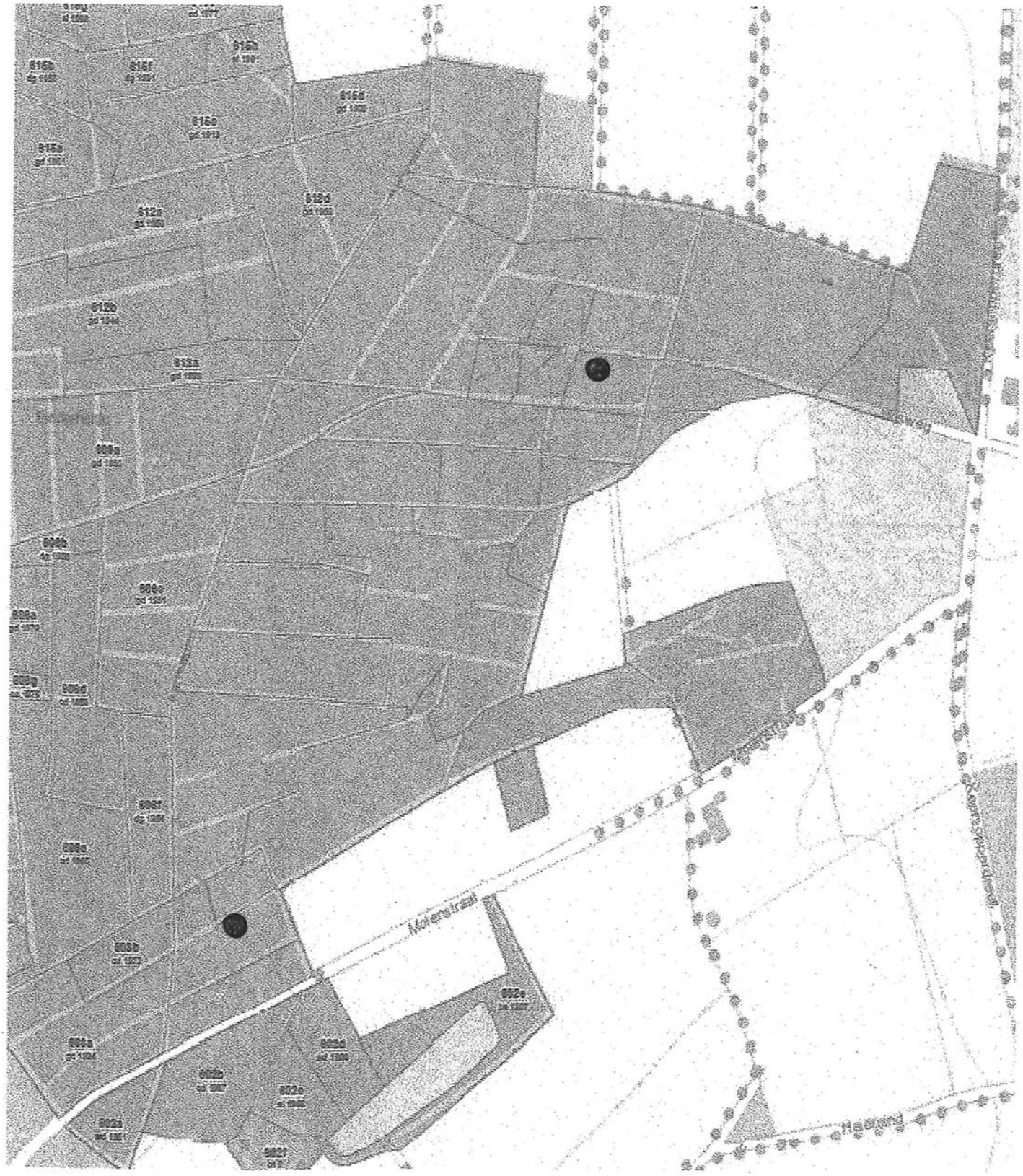

Kaart 13
Zanglijster 2x

Kaart 14
Grote Lijster 1x

Kaart 15
Grasmus 1x

Kaart 16
Zwartkop 11x

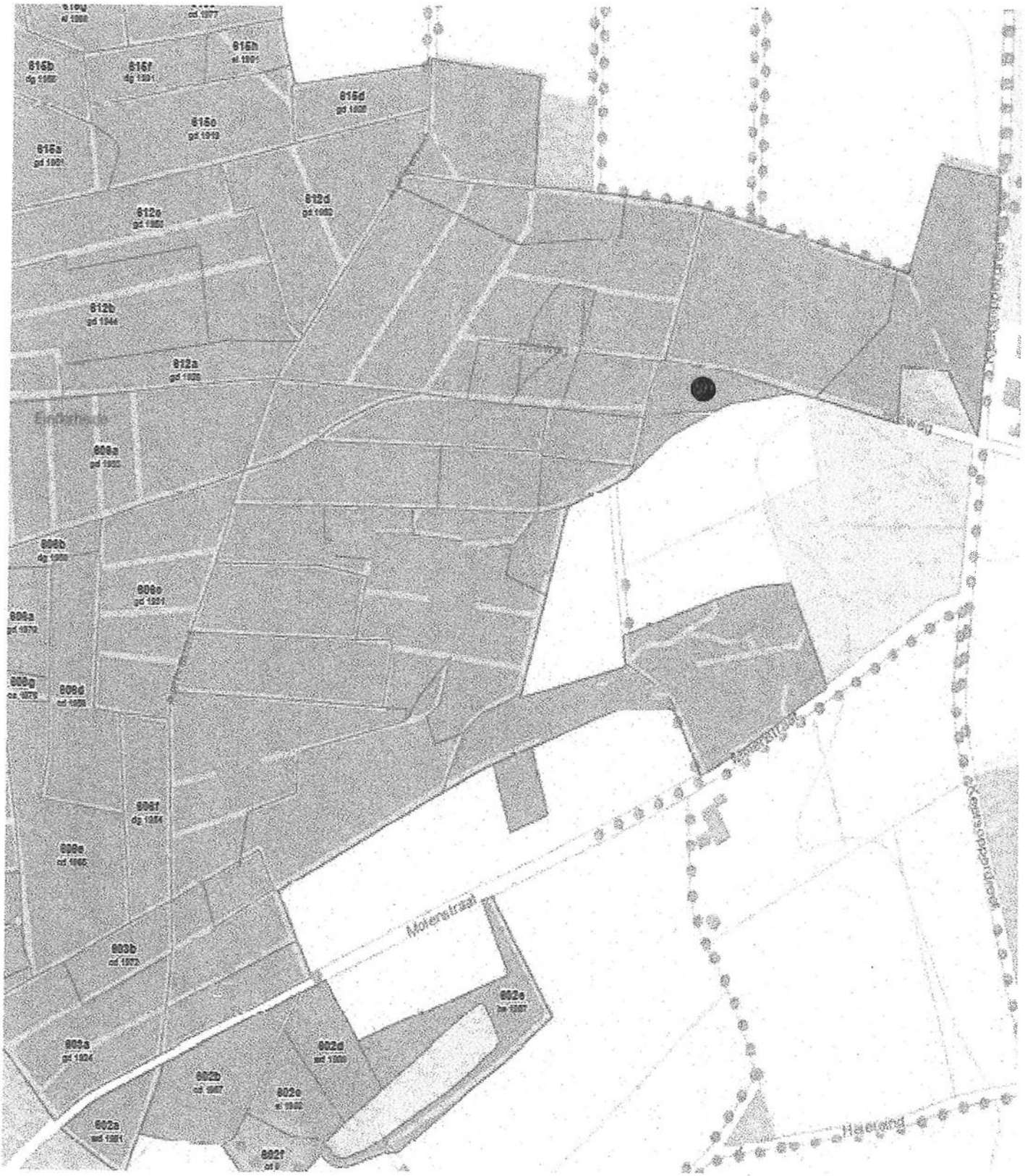

Kaart 17
Fluiter 1x

Kaart 18
Tjiftjaf 19x

Kaart 19
Fitis 6x

Kaart 20
Goudhaantje 21x

Kaart 21
Staartmees 2x

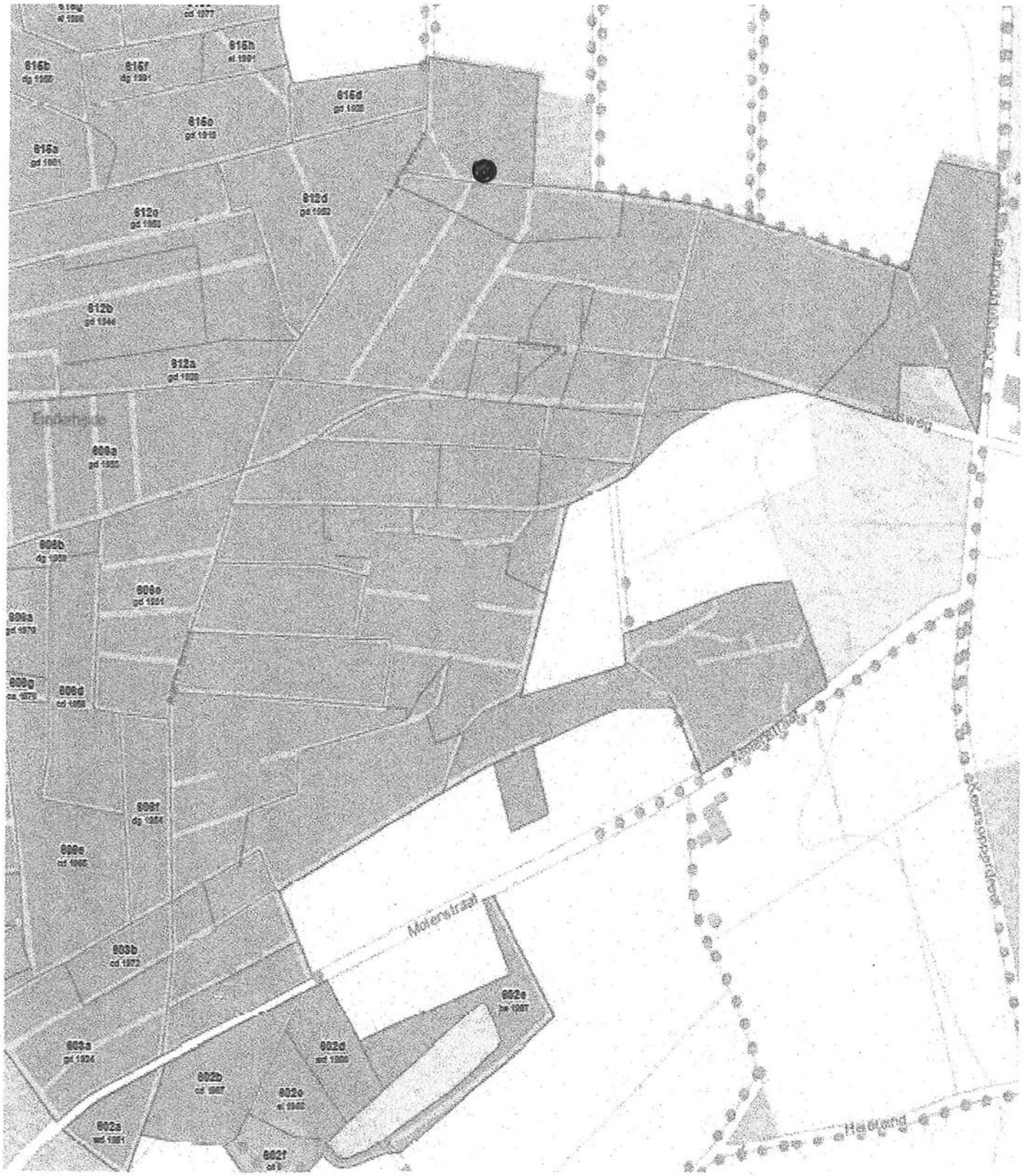

Kaart 22
Matkop 1x

Kaart 23
Kuifmees 9x

Kaart 24
Zwarte Mees 3x

Kaart 25
Pimpelmees 7x

Kaart 26
Koolmees 28x

Kaart 27
Boomklever 5x

Kaart 28
Boomkruiper 8x

Kaart 29
Gaai 2x

Kaart 30
Zwarte Kraai 3x

Kaart 31
Spreeuw 1x

Kaart 34
Geelgors 1x