

Soortenjaar 2020

In het kader van het soortenjaar hebben wij een gebied rondom de Kleine Dommel en haar zijbeken (tussen Somerense weg en A76) geadopteerd.

Hieronder een kaart van het gebied:

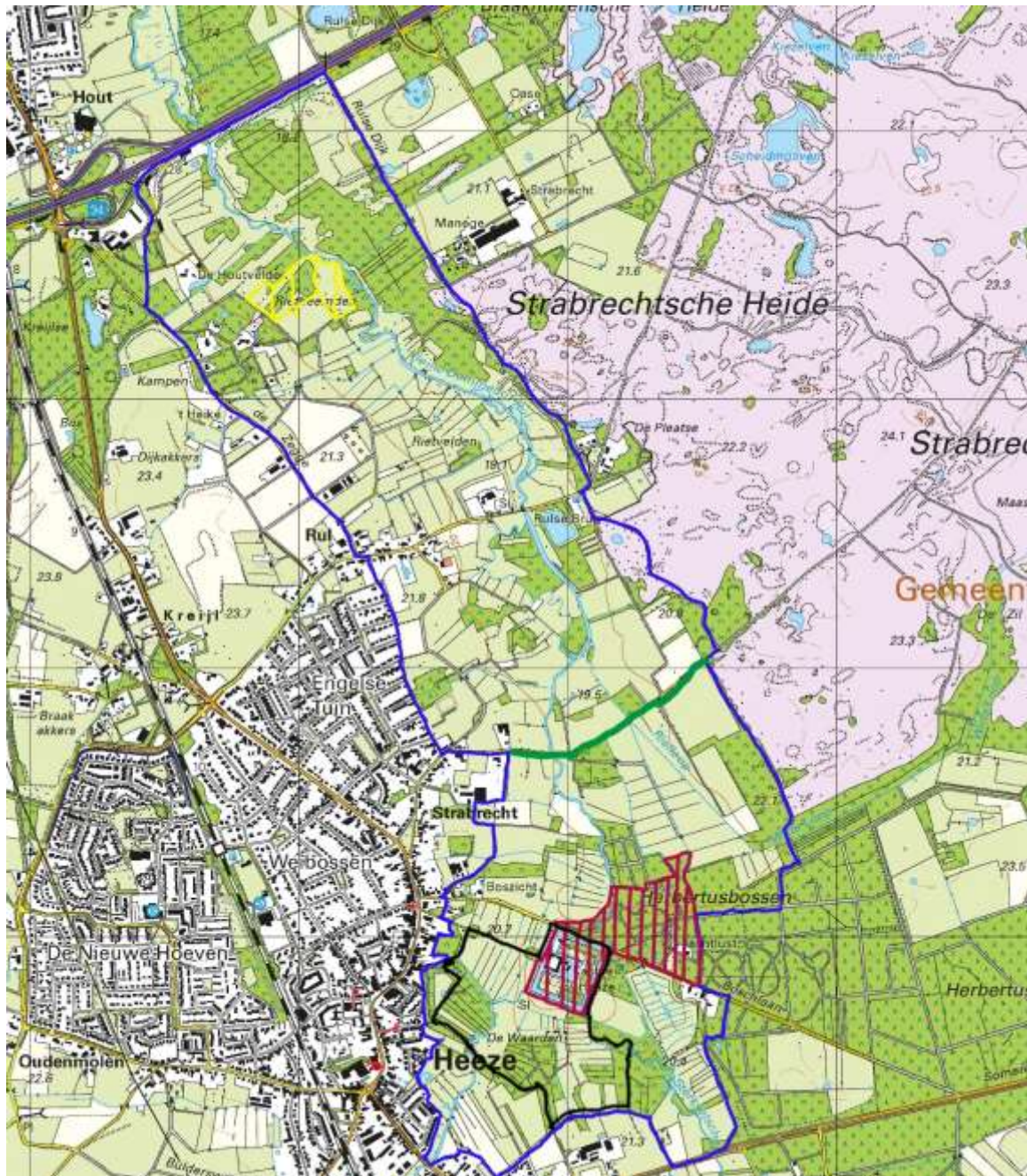


Het gebied is in principe vrij toegankelijk op wegen en paden. De rode gebieden mogen enkel betreden worden in overleg met de eigenaren.

Wij hebben in het gebied een aantal routes gemaakt die het hele jaar bewandeld en geïnventariseerd kunnen worden.

Van deze routes zijn ook Garminroutes gemaakt. Deze kunnen opgevraagd worden bij soortenjaar-2020@ivnheeze-leende.nl

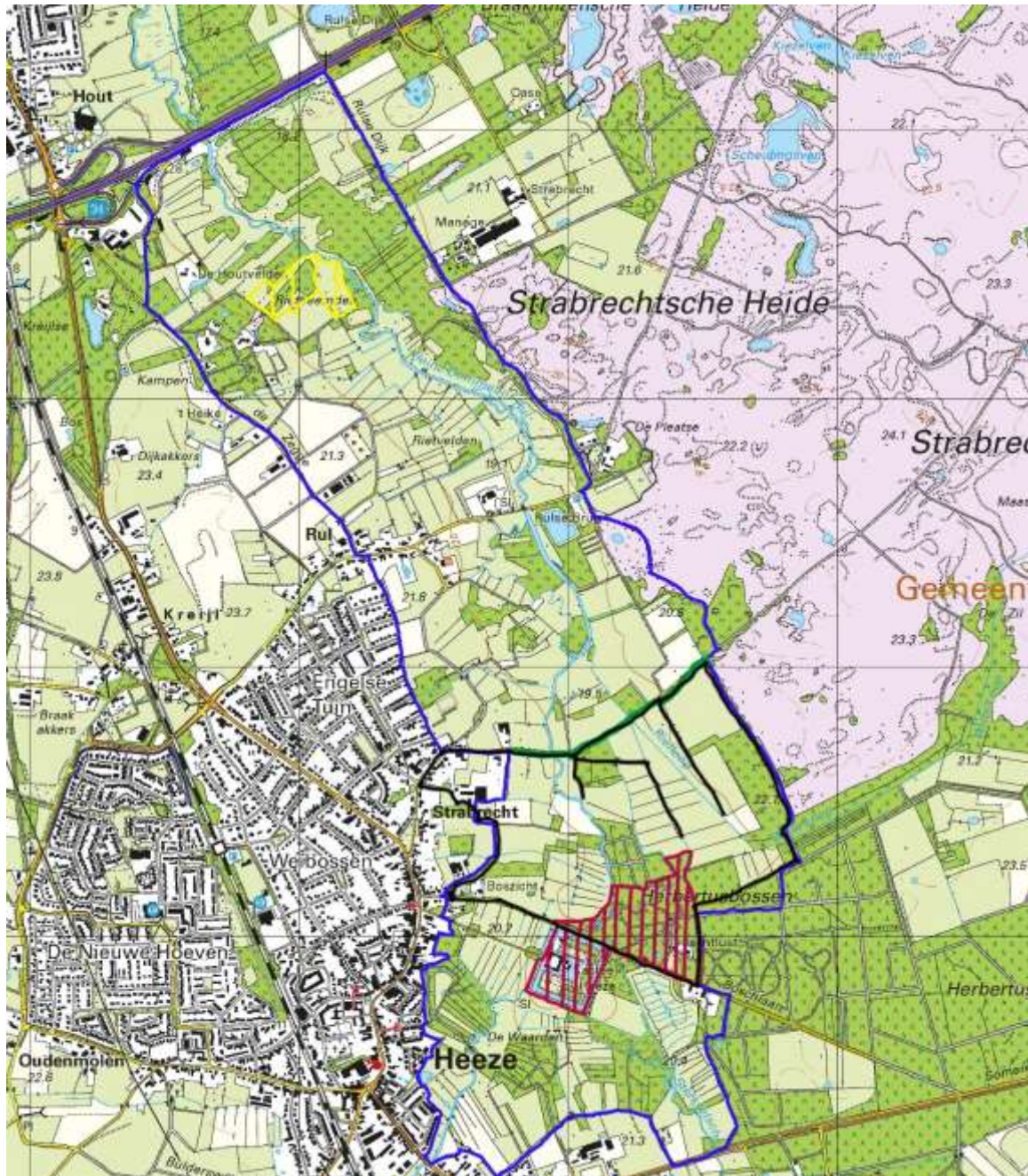
Route Wandelpark (start kasteellaan, 2,8 km)



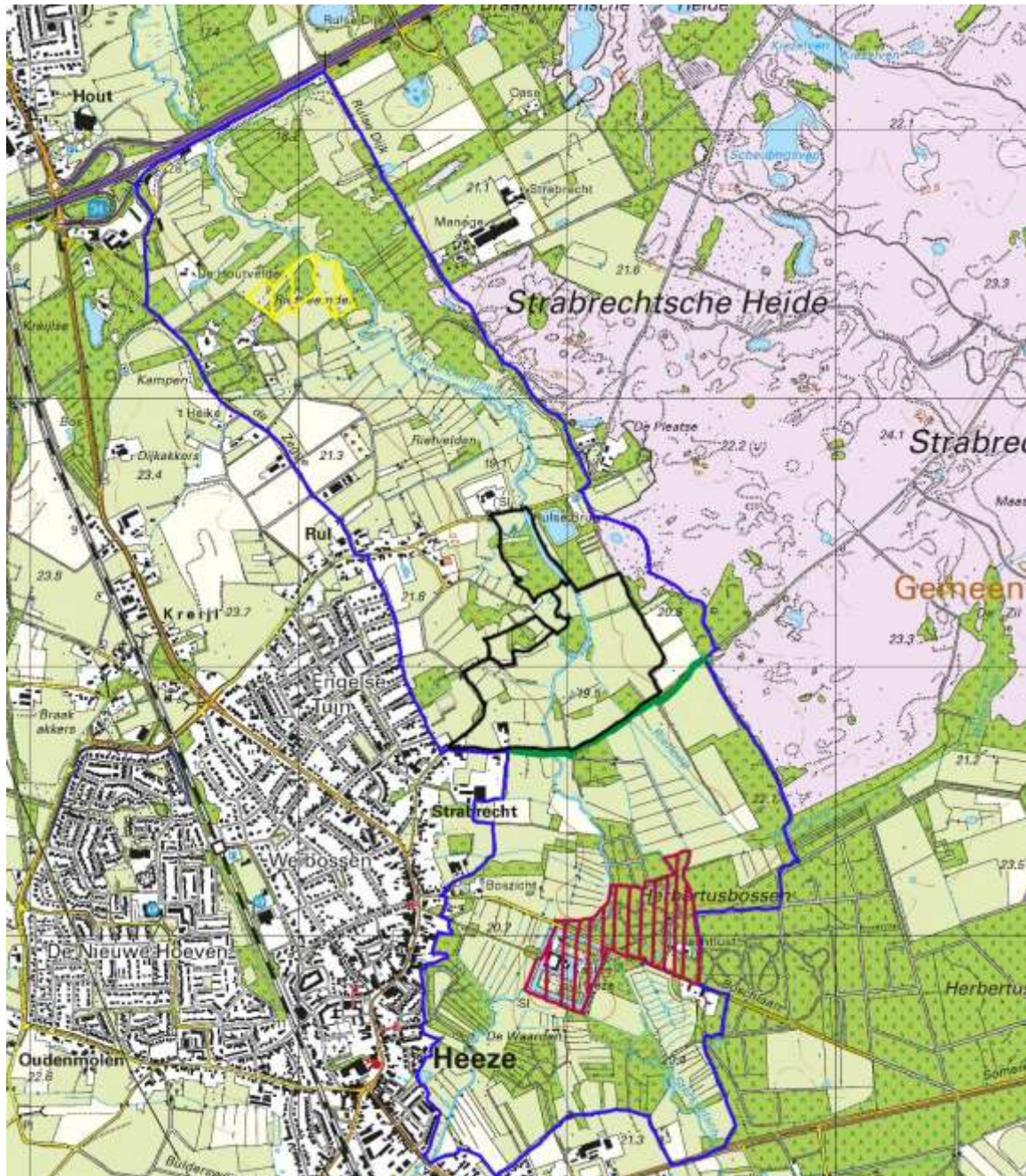
Route Sterkselse Aa (start Parkeerplaats Boschlaan, 2,4 km)



Route Rieloop (startpunt Boschlaan, 7,0 km)



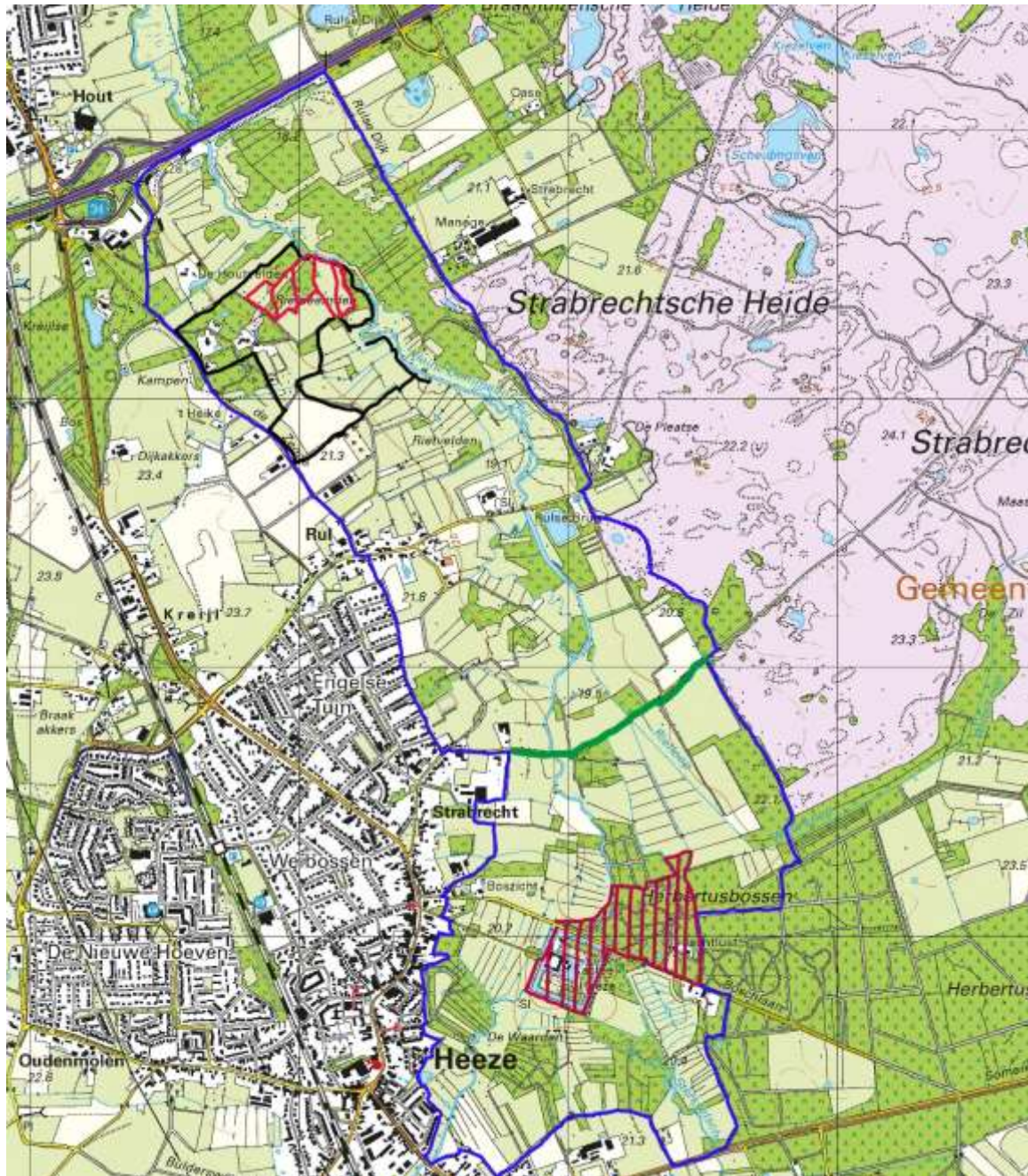
Route Laarzenpad (Startpunt brug bij Kleine Dommel aan de Rul, parkeren bij natuurpoort de Plaetse, 3,6 km, 0,39 km)



Route Rietvelden (startpunt natuurpoort de Plaetse, 3,7 km)



Route Rietbeemden (starten aan de Zegge, 4,8 km)

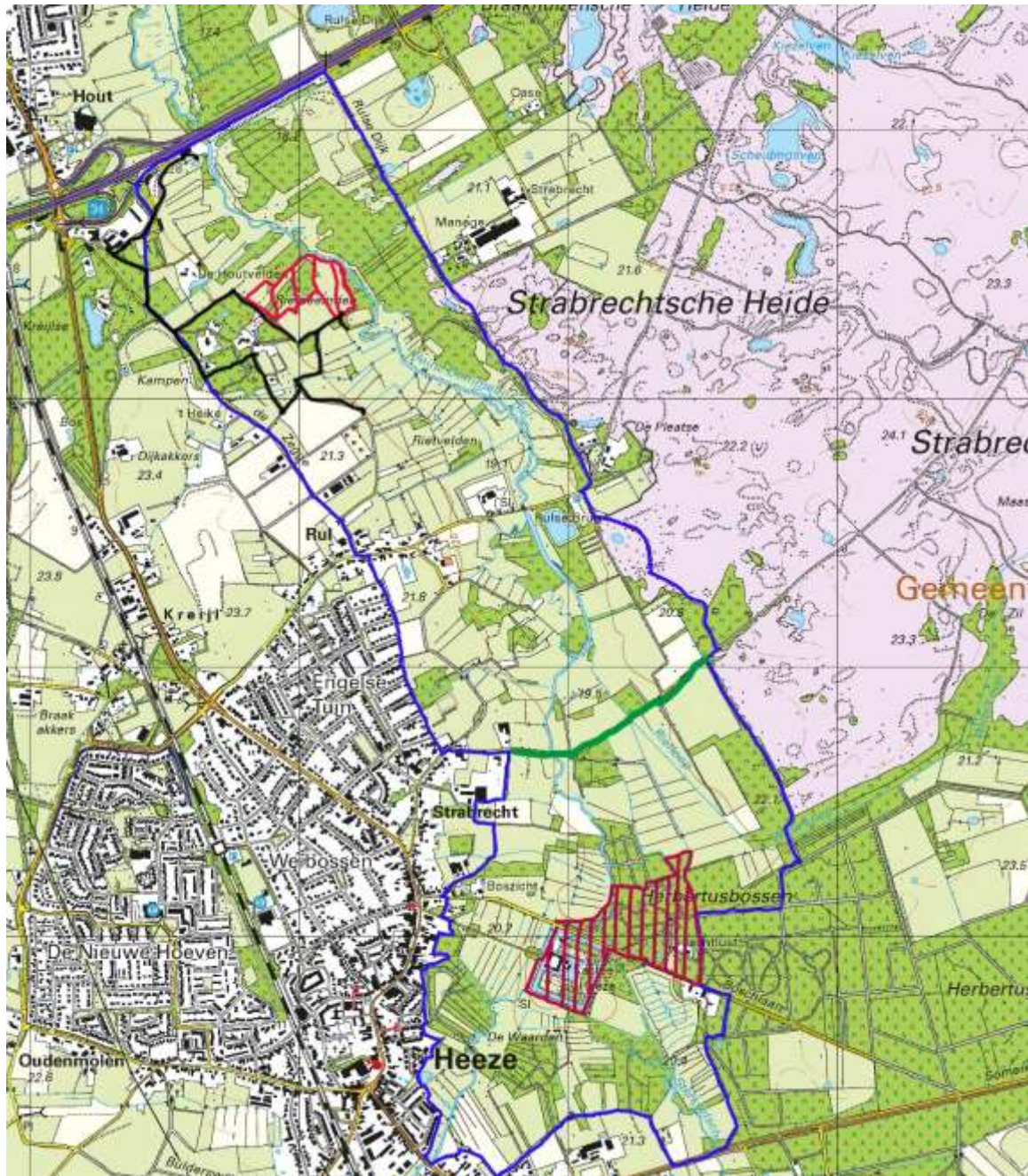


Route Houtvelden (carpoolplaats ANWB, 2,5 km)



toegang vanaf parkeerplaats bij ANWB. Er is een slagboom maar hier kun je voorbij.

Route struingebied West



Route Struingebied Oost deel 1 (parkeerplaats natuurpoort de Plaetse, 4,4 km)



Route struingebied Oost deel 2 (parkeerplaats natuurpoort de Plaetse, 4,4 km)

